

תכנית מס' ג/20697
שמורת טבע - רצועת נחל הנעמן

תכנית מפורטת
נספח נ"ך

איוור והלוקה | ממכת ראשית מסגרת בתכנית | התרים או הרשאת
 ללא איוור והלוקה | תכנית שנתק מכתה להטמא התרים

מחוז: צפון
 מרחב תכנון מקומי: מטה אשר
 רשות מקומית: מועצה אזורית מטה אשר
 ישוב: ל"ר


שטח התכנית 125,452 דונם
 קנה מידה - 1:500, 1:2000

גושים והלקות בתכנית:
 מועד העברת תוכנית
 2015-10-25
 נ"ך ק"ב
 תוכנית מס' ג/20697

גוש	סוג הגוש	חלקת בשלמת	חלקת תוקפת
10160	מוסדר	---	5,13,15,18
18076	מוסדר	---	5
---	---	---	---
---	---	---	---

חתימת מודד:
 שלב: אישור
 מס' מהדורה: 2
 תאריך עדכון: 14.08.2014

אישור/חתימות מוסדות התכנון:

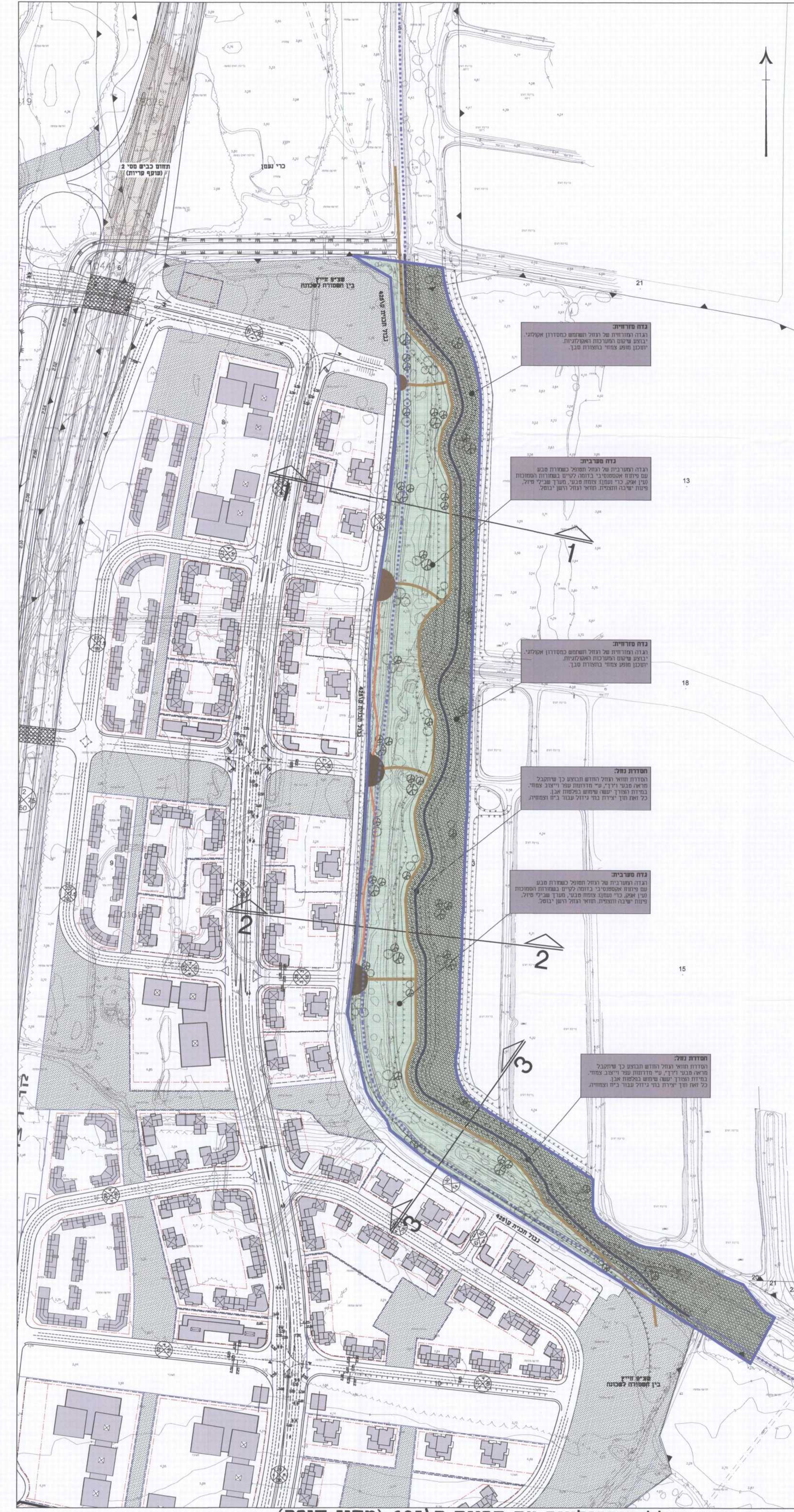


שמות ורתימות:

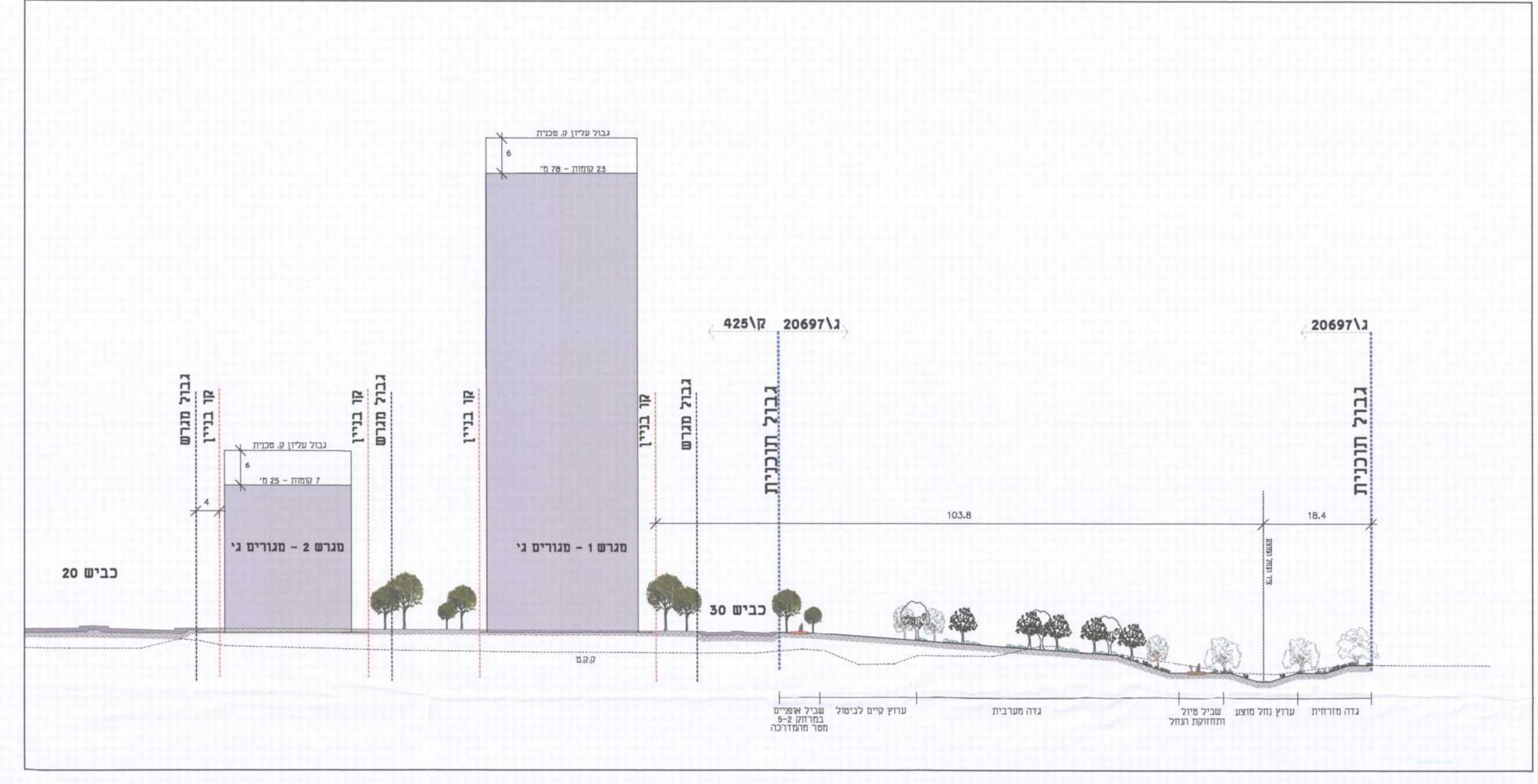
מגיש התכנית	שם: מנהל מטרקני ישראל כתובת: תד: 580 צורת עיבוד טלפון: 04-6558211 דוא"ל: info@metrani.gov.il
יזום התכנית	שם: מנהל מטרקני ישראל כתובת: תד: 580 צורת עיבוד טלפון: 04-6558211 דוא"ל: info@metrani.gov.il
כעל עניין בקרקע	שם: מנהל מטרקני ישראל כתובת: תד: 580 צורת עיבוד טלפון: 04-6558211 דוא"ל: info@metrani.gov.il
כעל עניין בקרקע	שם: המועצה האזורית מטה אשר כתובת: דב גלילי תערי 25602 טלפון: 04-9879666 דוא"ל: ---
עורך התכנית	שם: משרד עורכי דין ארזי כהן - אריה צור תעודת זהות: 004549606 כתובת: רחוב וישיאלי 54 זיפה טלפון: 04-8305100 דוא"ל: office@mz-a.com
עורך נספח הנ"ך	שם: גיוריסטית רחל נעמי תעודת זהות: 513342014 כתובת: יזופת, כנרת 7 טלפון: 04-8380407 דוא"ל: office@nspah.com

מקרא:

- גבול תכנית ג/20697
- קו מגרש
- קו בניין
- גדה מזרחית: שטח לשימור ושקטות בתי הידול (טבן)
- גדה מערבית: סיפול אקסטנסיבי כדוגמת שמורת הטבע הסמוכה
- רובת ישיבה
- אזור שתקני כושר פעיל
- שביל תולכי רגל לאורך תחול (משולב בשביל תחזוקת תחול)
- שביל אופניים לאורך כביש 30
- קו חול מוצע
- קו נחל קיים לביטול
- גבול תא שטח ומספרו



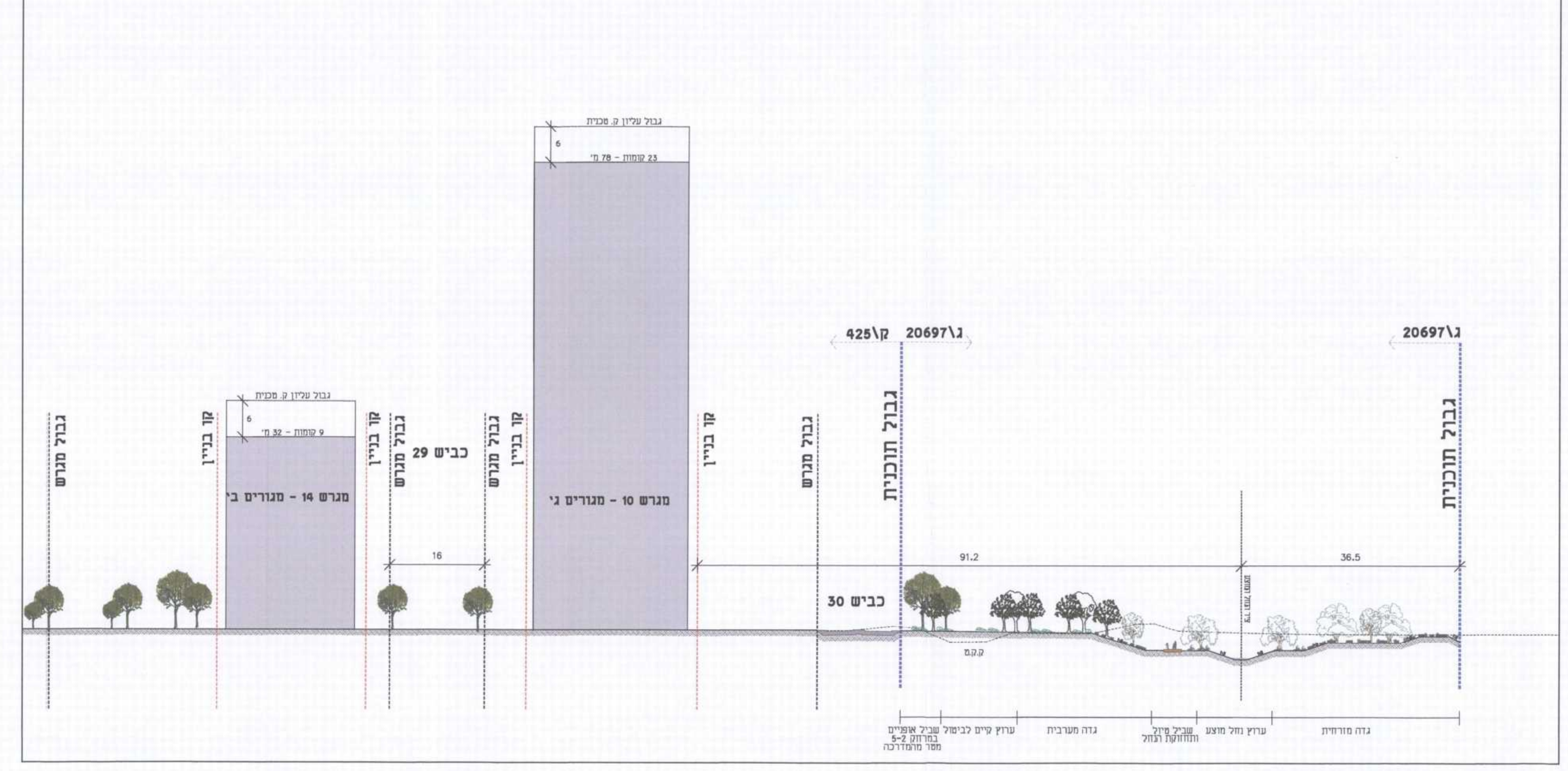
תכנית מוצע כולל קומפליציה עם תכנית ק/425 (מחוז חיפה) ק"מ 1:2000



חתך 1-1 ק"מ 1:500



חתך 2-2 ק"מ 1:500



חתך 3-3 ק"מ 1:500