

שיקום עינות רעף

יישום חלופה ד
לאחר הבנות עם נביה – החקלאי המעבד את
השטח

מוגש
לרשות ניקוז ונחל קישון
ע"י
מורן ייעוץ ופיתוח

רשות ניקוז
ונחלים
קישון



אוגוסט 2017



שיקום עינות רעף - יידוע מרכיבי התכנית והבנות עם מעבד הקרקע נביה מוחמד נוראלדין חלבי

הפגישה התקיימה בעינות רעף 27.8.17
נכחו: נביה מוחמד נוראלדין חלבי, אורי מורן, לביא קורן

- א. בריכת המעיין תורחב כלפי הגדר במערב
- ב. תעלת עודפים לבריכת המעיין, שתשמש גם כתעלת ניקוז לשטח המעובד בחלקה 42, תחפר לעומק של 50 ס"מ, תזרים את המים לבריכת המוחרקה שתחפר בחלקה 39
- ג. ארבע חוליות של מעביר מים בקוטר 40 ס"מ יונחו מעל לחלק המורדי של התעלה על מנת שישמשו כמעבר חקלאי בין שני צידיה של חלקה 42
- ד. מערום האבן הנמצא בחלקה 40 ו- 41 יפונה כחלק מעבודת הפיתוח
- ה. בחלקן הנמוך של חלקות 39-40 תחפר ברכה עונתית שתשמש כפשט הצפה דרומי של נחל מוחרקה
- ו. גדר אוסטרלית תוצב 10 מטר דרומה משפת נחל מוחרקה ותקיף את בריכת המוחרקה ופשט ההצפה מדרום.
- ז. נביה יעבד את החלק המערבי של חלקות 39-40-41 בכפוף להסכמת מנהל מקרקעי ישראל

יישום חלופה ד' לאחר הסכמות עם נביה



מקרא

דרך גישה לרכב



נחל מוחרקה



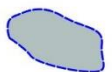
אפיק זרימה מתוכנן




גדר



בריכה מתוכננת



צמחית גדות מתוכננת



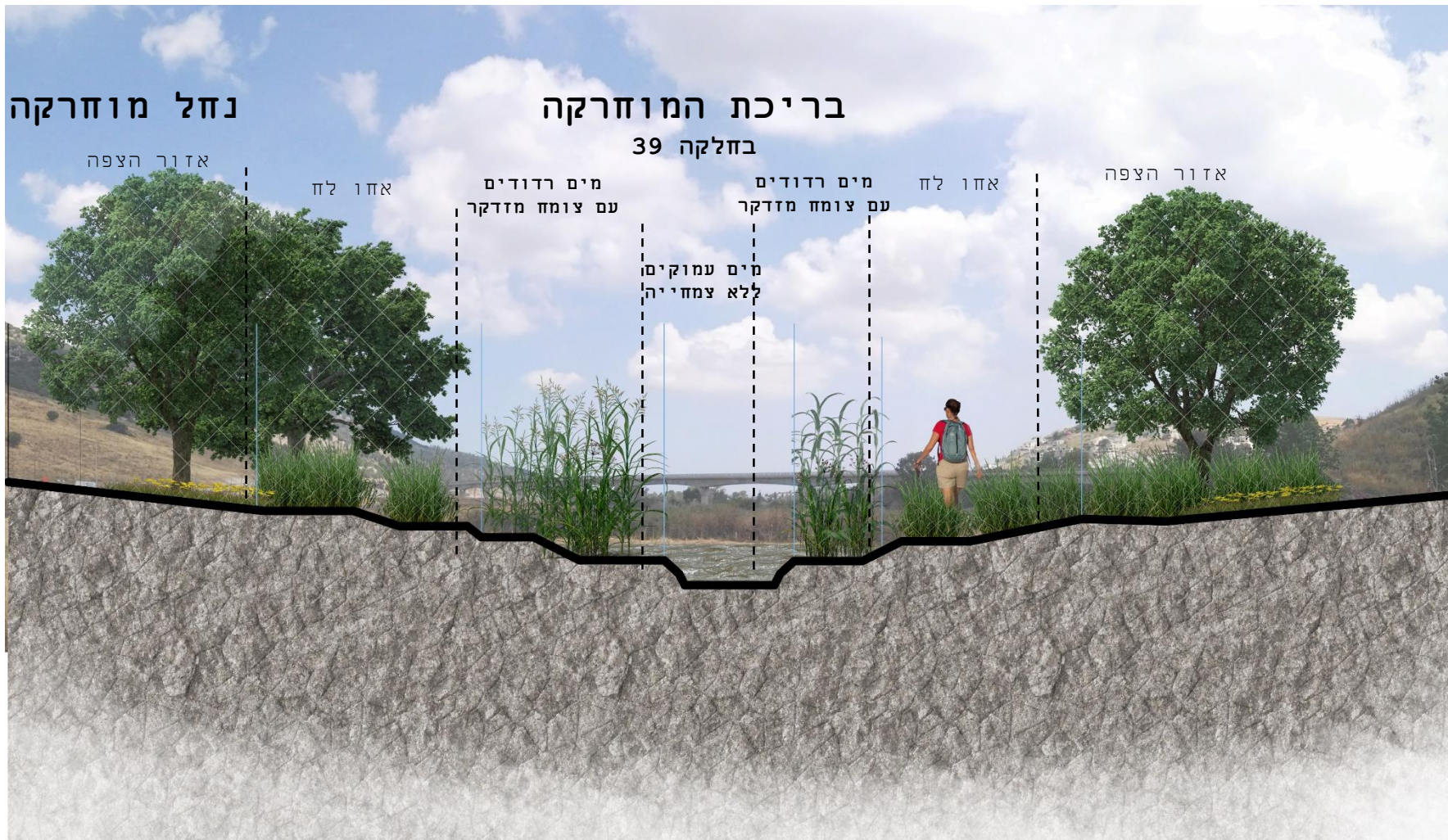
מורן ייעוץ ופיתוח

moranot@netvision.net.il

טל': 050-304454 פקס: 04-6308348

עצמאות 22 פרדס חנה 37038

חלופה ד - שיקום צמחי של בריכת עין רעף, חיבורה בתעלה רדודה לחלקה 39 ובחלקים מחלקות 32 ו-40 ויצירת אזור הצפה מנחל מוחרקה



חלופה ד - חיבור בריכת עין רעף ונחל מוחרקה לבריכת המוחרקה (בחלקה 39)

